



COPIA DI DELIBERAZIONE DELLA GIUNTA COMUNALE

OGGETTO: AGGIORNAMENTO DEL CATASTO DELLE AREE PERCORSE DAL FUOCO. APPROVAZIONE ELENCO DEFINITIVO SOPRASSUOLI PERCORSI DA FUOCO E RELATIVE PERIMETRAZIONI ANNO 2017

L'anno duemiladiciotto, addì ventisette del mese di luglio, alle ore 11:00 nella sala delle adunanze, si è oggi riunita la Giunta comunale con l'intervento dei signori:

	PRESENTE
DEO ELISA	S
ZAMBELLI CRISTIANO	S
SCALZULLI POTITO	G

Partecipa il **SEGRETARIO COMUNALE CIGNA GIORGIO**.

Dato atto che il numero dei presenti è legale per la validità della deliberazione, **DEO ELISA, SINDACO**, assume la presidenza e dichiara aperta la discussione.

La Giunta comunale prende in esame l'oggetto sopraindicato.

LA GIUNTA COMUNALE

Richiamata:

- la propria deliberazione n. 96 del 28/11/2007 con la quale, ai sensi della L. 353/2000, si istituiva il catasto delle aree percorse dal fuoco del territorio comunale e si approvava l'elenco definitivo dei soprassuoli incendiati e relative perimetrazioni;
- la propria deliberazione n.47 del 05/06/2018 di aggiornamento delle aree percorse dal fuoco e adozione dell'elenco provvisorio dei soprassuoli percorsi da fuoco e relative perimetrazioni anno 2017;

Preso atto che:

- in esecuzione della sopra citata deliberazione n.47 del 05/06/2018, l'elenco provvisorio delle aree percorse dal fuoco è stato pubblicato all'Albo Pretorio, come da avviso prot.4519 del 19/06/2018, per trenta giorni consecutivi dal 20/06/2018 al 19/07/2018, a libera visione del pubblico, ai sensi della normativa vigente;
- durante il periodo di pubblicazione non sono pervenute osservazioni;

Visti:

- la L. n. 353 del 21/11/2000 e smi, con particolare riferimento all'art. 10 comma 1 e 2;
- il Piano Regionale di previsione, prevenzione e lotta attiva contro gli incendi boschivi 2017-2021, approvato con deliberazione G.R. n. 1172 del 02/08/2017;
- il D.Lgs. n. 267/2000;

Acquisito il parere favorevole espresso dal responsabile servizio tecnico in ordine alla regolarità tecnica ed amministrativa, ai sensi dell'art. 49 del D.Lgs. n. 267/2000;

A voti unanimi, palesemente espressi;

DELIBERA

1. di approvare, ai sensi dell'art.10, comma 2, della L. n.353/2000 e smi, l'elenco definitivo delle aree percorse da fuoco e relative perimetrazioni nel territorio comunale di Galeata anni 2017-2014, che si allega sub A;
2. di provvedere alla trasmissione della copia integrale della presente deliberazione ai seguenti enti:
 - alla Legione Carabinieri Forestale Emilia Romagna;
 - alla Regione Emilia Romagna servizio Aree protette, foreste e sviluppo della montagna;
3. di provvedere a pubblicare l'elenco definitivo delle aree percorse da fuoco e relative perimetrazioni del Comune di Galeata anno 2017 sul sito internet del Comune all'interno della Sezione Amministrazione Trasparente ai sensi del D.Lgs n.33/2013;

Inoltre, stante l'urgenza di provvedere in merito;

Visto l'art. 34, 4° comma del Decreto Legislativo 18 agosto 2000, n. 267 che testualmente recita: *"Nel caso di urgenza le deliberazioni del Consiglio e della Giunta possono essere dichiarate immediatamente eseguibili con il voto espresso dalla maggioranza dei componenti"*;

A voti unanimi palesemente espressi;

DELIBERA

di dichiarare il presente atto immediatamente eseguibile, ai sensi dell'art. 134, comma 4°, del D.Lgs. n. 267/2000, stante l'urgenza a provvedere in merito.

COMUNE DI GALEATA, n. 70 del 27/02/2018
 UFFICIO TECNICO COMUNALE
 DOTT. GIORGIO CIGNA

CATASTO AREE PERCORSE DAL FUOCO - Anno 2017
 Art. 10 della Legge 353/2000

SCHEDA INCENDIO N. 1

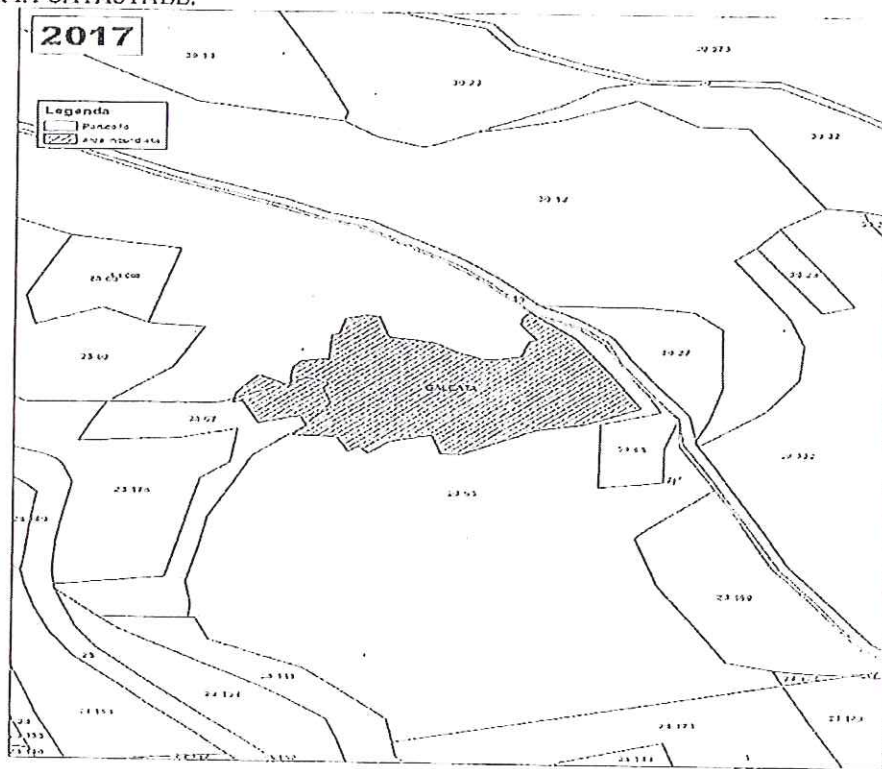
Data dell'incendio	24/07/17
Località	Podere Rivolto

ELENCO TERRENI:

Foglio	particella	bosco		pascolo		altro		rilevo dati CFS (1)	rilevo dati comune (2)	altre rilevazioni (3)	Note
		Sup. catastale	Sup. incendiata	Sup. catastale	Sup. incendiata	Sup. catastale	Sup. incendiata				
28	65	22347	2919					SI			
28	67	1616	208					SI			
Totali		3126						Sup. totale incendio			3126

(1) validazione da dati CFS; (2) validazione da dati comune; (3) validazione da altri dati

CARTOGRAFIA CATASTALE:



COMUNE DI GALEATA

CATASTO AREE PERCORSE DAL FUOCO - Anno 2014

Art. 10 della Legge 353/2000

SCHEDA INCENDIO N. 1

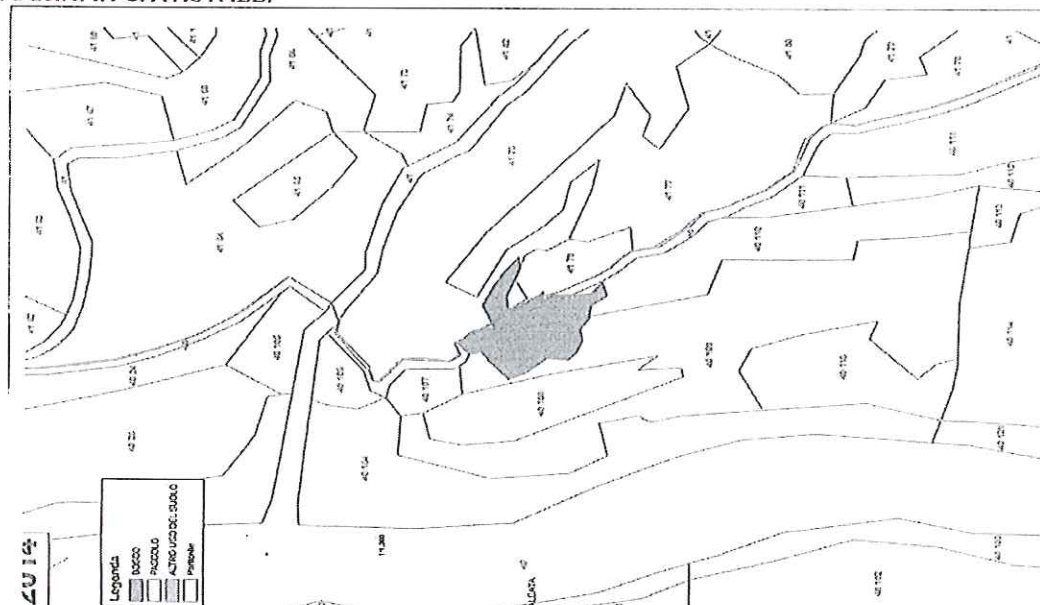
Data dell'incendio	07/07/14
Località	Latero di Mezzo

ELENCO TERRENI:

Foglio	particella	bosco		pascolo		altro		rilevo dati CFS (1)	rilevo dati comune (2)	altre rilevazioni (3)	Note
		Sup. catasto	Sup. incendiata	Sup. catasto	Sup. incendiata	Sup. catasto	Sup. incendiata				
40	109	5060	245								
40	110	1872	158								
41	75			4654	171						
41	76					442	41				
Totali		403		171		41		Sup. totale incendio			615

(1) validazione da dati CFS; (2) validazione da dati comune; (3) validazione da altri dati

CARTOGRAFIA CATASTALE:



PARERE

OGGETTO: Aggiornamento del catasto delle aree percorse dal fuoco. Approvazione elenco definitivo soprassuoli percorsi da fuoco e relative perimetrazioni anno 2017

SETTORE TECNICO

Ai sensi dell'art. 49, comma 1, del T.U.E.L. 267/2000, in ordine alla regolarità tecnica e amministrativa, esprimo **PARERE FAVOREVOLE**

Galeata, 27/07/2018

Il responsabile del servizio tecnico
f.to Geom. Giorgio Ferretti

Il presente verbale viene letto, approvato e sottoscritto.

IL PRESIDENTE

f.to (DEO ELISA)

IL SEGRETARIO COMUNALE

f.to (CIGNA GIORGIO)

CERTIFICATO DI PUBBLICAZIONE

La presente deliberazione viene pubblicata all'Albo Pretorio Online del comune (www.comune.galeata.fc.it) in data odierna per rimanervi per quindici giorni consecutivi.

Lì, 31 LUG. 2018

L'ISTRUTTORE AMMINISTRATIVO

f.to (Paola Pondini)

La presente deliberazione viene trasmessa in elenco ai capigruppo consiliari e messa a disposizione dei consiglieri, ai sensi dell'art. 125 Testo Unico Enti Locali (D.Lgs. n. 267/2000).

Lì, 31 LUG. 2018

L'ISTRUTTORE AMMINISTRATIVO


f.to (Paola Pondini)

La presente è copia conforme all'originale, per uso amministrativo.

Lì, 31 LUG. 2018

IL RESPONSABILE

(Giorgio FERRETTI)



La suesesa deliberazione:

E' STATA DICHIARATA IMMEDIATAMENTE ESEGUIBILE AI SENSI DELL ART.134, COMMA 4 TESTO UNICO ENTI LOCALI (D.LGS. N.267/2000).

Lì, 27/07/2018

IL SEGRETARIO COMUNALE

f.to (CIGNA GIORGIO)